

Περιεχόμενα

1. ΕΙΣΑΓΩΓΗ	2
1.1. ΓΕΝΙΚΑ	2
2. ΚΡΙΤΗΡΙΑ ΑΝΑΔΙΑΜΟΡΦΩΣΗΣ ΔΙΚΤΥΟΥ ΠΑΡΑΚΟΛΟΥΘΗΣΗΣ ΥΔΑΤΩΝ ΚΟΛΥΜΒΗΣΗΣ	4
3. ΠΕΡΙΓΡΑΦΗ ΥΦΙΣΤΑΜΕΝΟΥ ΔΙΚΤΥΟΥ ΠΑΡΑΚΟΛΟΥΘΗΣΗΣ ΥΔΑΤΩΝ ΚΟΛΥΜΒΗΣΗΣ ΣΤΗΝ ΠΕΡΙΦΕΡΕΙΑ ΔΥΤΙΚΗΣ ΜΑΚΕΔΟΝΙΑΣ	6
4. ΠΡΟΤΕΙΝΟΜΕΝΟ ΔΙΚΤΥΟ ΠΑΡΑΚΟΛΟΥΘΗΣΗΣ ΥΔΑΤΩΝ ΤΗΣ ΠΕΡΙΦΕΡΕΙΑΣ ΔΥΤΙΚΗΣ ΜΑΚΕΔΟΝΙΑΣ	9
4.1 ΕΙΣΑΓΩΓΗ.....	9
4.2 ΑΚΤΕΣ ΜΕ ΕΝΑ ΣΗΜΕΙΟ ΔΕΙΓΜΑΤΟΛΗΨΙΑΣ	10
4.3 ΑΚΤΕΣ ΜΕ ΠΕΡΙΣΣΟΤΕΡΑ ΣΗΜΕΙΑ ΔΕΙΓΜΑΤΟΛΗΨΙΑΣ.....	11
4.3.1 ΣΥΓΧΩΝΕΥΣΗ ΣΗΜΕΙΩΝ ΑΝΑ ΑΚΤΗ	11
4.3.2 ΔΙΑΧΩΡΙΣΜΟΣ ΑΚΤΩΝ	13
5 ΠΡΟΤΕΙΝΟΜΕΝΕΣ ΑΚΤΕΣ ΠΡΟΣ ΑΠΕΝΤΑΞΗ ΛΟΓΩ ΑΛΛΑΓΗΣ ΧΡΗΣΗΣ	14
6 ΠΑΡΑΡΤΗΜΑ Α (Δελτία παρουσίασης των αλλαγών για κάθε ακτή)	16

1. ΕΙΣΑΓΩΓΗ

1.1. ΓΕΝΙΚΑ

Με την υπ' αριθ. ΚΥΑ Η.Π. 8600/416/Ε103/23-2-2009 «Ποιότητα και μέτρα διαχείρισης των υδάτων κολύμβησης, σε συμμόρφωση με τις διατάξεις της οδηγίας 2006/7/ΕΚ «σχετικά με την διαχείριση της ποιότητας των υδάτων κολύμβησης και την κατάργηση της οδηγίας 76/160/ΕΟΚ», του Ευρωπαϊκού Κοινοβουλίου και του Συμβουλίου της 15ης Φεβρουαρίου 2006», καθορίζεται το θεσμικό πλαίσιο σχετικά με την ποιότητα και τα μέτρα διαχείρισης των υδάτων κολύμβησης σε συμμόρφωση με την Οδηγία 2006/7/ΕΚ του Ευρωπαϊκού Κοινοβουλίου και του Συμβουλίου της 15ης Φεβρουαρίου 2006 «σχετικά με τη διαχείριση της ποιότητας των υδάτων κολύμβησης και την κατάργηση της οδηγίας 76/160/ΕΟΚ». Δεδομένου ότι, κατά την πρώτη εφαρμογή της υπ' αριθμ. οικ. 100172/27-4-2012 εγκυκλίου περί της διαδικασίας αναθεώρησης του δικτύου παρακολούθησης της ποιότητας των υδάτων κολύμβησης το έτος 2012, υποβλήθηκε από τους ενδιαφερόμενους φορείς σημαντικός αριθμός εκπρόθεσμων αιτημάτων προσθήκης και αφαίρεσης ακτών, η Ειδική Γραμματεία Υδάτων του ΥΠΕΚΑ προέβη στην έκδοση νέας εγκυκλίου (Εγκύκλιος με αριθ. πρωτ. 190856/01-08-2013 «Διαδικασία αναθεώρησης του δικτύου παρακολούθησης της ποιότητας των υδάτων κολύμβησης»), για την εκ νέου αναθεώρηση του δικτύου παρακολούθησης της ποιότητας των υδάτων κολύμβησης. Το πρόγραμμα παρακολούθησης των υδάτων κολύμβησης για την περίοδο 2013-2015 έχει δρομολογηθεί από το 2013, με πρόβλεψη για αναθεώρηση του δικτύου παρακολούθησης το έτος 2014.

Η βασική αρχή της αναδιαμόρφωσης του μητρώου των κολυμβητικών ακτών είναι η αντιστοίχιση ενός σημείου παρακολούθησης σε κάθε ακτή, ενώ στη διαδικασία αυτή λήφθηκαν υπόψη οι υποδείξεις και τα αιτήματα των Δ/σεων Υδάτων σε εφαρμογή της Εγκυκλίου Αριθμ. πρωτ. οικ. 190856/2013 καθώς και οι απεντάξεις ακτών που αναφέρονται στο με Α.Π. 100438/22-10-2012 Έγγραφο της ΕΓΥ του ΥΠΕΚΑ και συγκεκριμένα:

1. Το με αριθ. πρωτ. 2563/11-10-2013 έγγραφο της Δ/σης Υδάτων Κρήτης της Αποκεντρωμένης Διοίκησης Κρήτης (αρ. πρωτ. ΕΓΥ 191300/16-10-2013).
2. Το με αριθ. πρωτ. 56939/1956/11-10-2013 έγγραφο της Δ/σης Υδάτων Βορείου Αιγαίου της Αποκεντρωμένης Διοίκησης Αιγαίου (αρ. πρωτ. ΕΓΥ 191279/14-10-2013).
3. Το με αριθ. πρωτ. 76060/23-10-2013 έγγραφο της Δ/σης Υδάτων Κεντρικής Μακεδονίας της Αποκεντρωμένης Διοίκησης Μακεδονίας- Θράκης (αρ. πρωτ. ΕΓΥ 191350/23-10-2013).
4. Το με αριθ. πρωτ. 63723/2304/22-10-2013 έγγραφο της Δ/σης Υδάτων Πελοποννήσου της Αποκεντρωμένης Διοίκησης Πελ/σου, Δ. Ελλάδας & Ιονίου (αρ. πρωτ. ΕΓΥ 191363/24-10-2013).
5. Το με αριθ. πρωτ. 52108/10845/25-09-2013 έγγραφο της Δ/σης Υδάτων Νοτίου Αιγαίου της Αποκεντρωμένης Διοίκησης Αιγαίου (αρ. πρωτ. ΕΓΥ 191258/10-10-2013).

6. Το με αριθ. πρωτ. 132157/4144/1-11-2013 έγγραφο της Δ/σης Υδάτων Δυτικής Ελλάδας της Αποκεντρωμένης Διοίκηση Πελ/σου, Δ. Ελλάδας & Ιονίου (αρ. πρωτ. ΕΓΥ 191418/4-11-2013).
7. Τα σχέδια απόφασης με αριθ. πρωτ. 2042/207121/29-10-2013 της Διεύθυνσης Υδάτων Στερεάς Ελλάδας που αφορούν το ΥΔ Ανατολικής Στερεάς Ελλάδας και το ΥΔ Δυτικής Στερεάς Ελλάδας (αρ. πρωτ. ΕΓΥ 191421/5-11-2013).

2. ΚΡΙΤΗΡΙΑ ΑΝΑΔΙΑΜΟΡΦΩΣΗΣ ΔΙΚΤΥΟΥ ΠΑΡΑΚΟΛΟΥΘΗΣΗΣ ΥΔΑΤΩΝ ΚΟΛΥΜΒΗΣΗΣ

Η βασική αρχή της αναδιαμόρφωσης του μητρώου των κολυμβητικών ακτών είναι η αντιστοίχιση ενός και μόνο αντιπροσωπευτικού σημείου παρακολούθησης σε κάθε ακτή κολύμβησης, όπως ορίζεται από την *Οδηγία 2006/7/EC*. Σύμφωνα με την αρχή αυτή, μια ακτή που παρακολουθείται σε περισσότερα του ενός σημεία δειγματοληψίας θα πρέπει να παρακολουθείται στο πλέον αντιπροσωπευτικό σημείο. Σε περιπτώσεις ακτών μεγάλου μήκους που εμφανίζουν ποικίλες και με αυξημένες πιέσεις ρύπανσης κατά μήκος τους οι οποίες να δικαιολογούν την ανάγκη ύπαρξης περισσότερων του ενός σημείων παρακολούθησης έγινε η παραδοχή κατ' αρχήν να διατηρούνται τα περισσότερα του ενός αντιπροσωπευτικά σημεία δειγματοληψίας - παρακολούθησης με την ταυτόχρονη δημιουργία χωριστών ακτών (δημιουργία δύο ανεξάρτητων πολυγώνων - ακτών).

Επιπρόσθετα, στο πλαίσιο της διαδικασίας αναδιαμόρφωσης του δικτύου παρακολούθησης, τα σημεία δειγματοληψίας μετατοπίστηκαν σε πιο αντιπροσωπευτική θέση εντός της παρακολουθούμενης ακτής, διατηρώντας την ιστορικότητά τους. Η επιλογή της θέσης του σημείου, αλλά και γενικότερα της παρακολούθησης μιας ακτής, έγινε με βάση τα άρθρα 1 και 3 της Οδηγίας, ήτοι:

1. Το σημείο δειγματοληψίας να βρίσκεται στον τόπο των υδάτων κολύμβησης όπου αναμένεται:
 - A) το μεγαλύτερο πλήθος λουομένων, ή
 - B) ο μεγαλύτερος κίνδυνος ρύπανσης σύμφωνα με την ταυτότητα των υδάτων κολύμβησης και
2. Όπου η αρμόδια αρχή αναμένει ότι θα κολυμπά μεγάλος αριθμός ατόμων και όπου δεν έχει επιβάλει μόνιμη απαγόρευση της κολύμβησης ή δεν έχει εκδώσει μόνιμη σύσταση κατά της κολύμβησης.

Η λεκτική περιγραφή των σημείων παρακολούθησης προτείνεται να έχει πλέον γεωγραφικό χαρακτήρα (π.χ. *100 μ. από το ΒΔ άκρο της ακτής*). Σε περίπτωση που υπάρχει κάποιο ιδιαίτερο χαρακτηριστικό γνώρισμα στο σημείο είναι δυνατή, συμπληρωματικά της γεωγραφικής περιγραφής, να γίνεται και περιγραφή βάσει του χαρακτηριστικού γνωρίσματος. Είναι πάντως σκόπιμο να αποφεύγονται παροδικά ή μεταβλητά χαρακτηριστικά (όπως π.χ. ονομασίες παρακείμενων σημείων αναφοράς, επιχειρήσεων κ.λπ.). Ως άκρα ακτής νοούνται τα όρια την κολυμβητικής περιοχής όπως αυτή αποτυπώνεται στο αντίστοιχο πολύγωνο της ακτής.

Κατά τη διάρκεια της κολυμβητικής περιόδου του 2013, και σε συνεργασία με τους αναδόχους των αντίστοιχων συμβάσεων παρακολούθησης σε κάθε Περιφέρεια (εργαστήρια, δειγματολήπτες), έγινε επανέλεγχος της ορθότητας των συντεταγμένων των σημείων δειγματοληψίας. Διαπιστώθηκαν ορισμένες αποκλίσεις στις συντεταγμένες των σημείων όπως αυτά αποτυπώνονται στη βάση δεδομένων που τηρεί η ΕΓΥ σε σχέση με τη λεκτική περιγραφή και τη θέση δειγματοληψίας στην πράξη. Διαπιστώθηκαν και ελάχιστες

περιπτώσεις όπου οι συντεταγμένες αναφέρονταν σε διαφορετική ακτή. Τα αποτελέσματα του ελέγχου αυτού αξιολογήθηκαν και ενσωματώθηκαν στην παρούσα αναδιαμόρφωση του δικτύου παρακολούθησης.

Με βάση τα στοιχεία που συλλέχθηκαν το 2011 από τις ομάδες επιτόπιων επισκέψεων και την ομάδα σύνταξης του Μητρώου Ταυτοτήτων ακτών κολύμβησης, όπως αυτά αποτυπώθηκαν στην Οριστική Έκθεση υποβολής του Μητρώου, διαπιστώθηκε η ύπαρξη ακτών στις οποίες η κολύμβηση δεν αποτελεί την επικρατέστερη χρήση των υδάτων.

Τα στοιχεία που συλλέχθηκαν και αξιολογήθηκαν για τις ακτές συνοπτικά ήταν:

1. Καταγραφή χρήσεων στην ακτή ή τη θαλάσσια περιοχή που δεν συνάδουν με τον κολυμβητικό χαρακτήρα των υδάτων (Αλιευτικά καταφύγια, Βιομηχανικές περιοχές, Ιχθυοκαλλιέργειες, Καρνάγια, Δρόμοι κ.λπ.).
2. Οπτική παρατήρηση περιορισμένης ή και καθόλου χρήσης των υδάτων για κολύμβηση κατά τη διάρκεια της κολυμβητικής περιόδου όταν θα έπρεπε να αναμένεται αιχμή (Σαββατοκύριακα, ημέρες αργίας, μέσα Αυγούστου) και σε ώρες αιχμής μεταξύ (11:00πμ και 3:00 μμ), που τεκμηριώνεται από το αντίστοιχο φωτογραφικό υλικό.
3. Αποδείξεις ότι δεν υφίστανται ή έχουν εγκαταλειφθεί υποδομές που προάγουν τον κολυμβητικό χαρακτήρα μιας ακτής, όπως ομπρέλες, ξαπλώστρες, αποδυτήρια, ντους κ.λπ.
4. Παρατηρήσεις και υποδείξεις τοπικών φορέων ή και απλών πολιτών που να επιβεβαιώνουν τη μη χρήση της ακτής για κολύμβηση.
5. Εντοπισμός πινακίδων ή αποφάσεων που απαγορεύουν την κολύμβηση.

Επιπλέον, κατά τη διάρκεια της κολυμβητικής περιόδου του 2013 και μέσα από την νεοεισαχθείσα διαδικασία της ηλεκτρονικής καταχώρησης των αποτελεσμάτων από τους αναδόχους των συμβάσεων παρακολούθησης της ποιότητας των κολυμβητικών υδάτων, συλλέχθηκαν επιπλέον πληροφορίες για τις ακτές.

Όλα τα ανωτέρω χρησιμοποιήθηκαν στη διαδικασία της αναδιαμόρφωσης του δικτύου παρακολούθησης.

Τέλος, για τα όρια των πολυγώνων των κολυμβητικών ακτών συστήνεται με την παρούσα, η αλλαγή τους λαμβάνοντας υπόψη επιπλέον των ανωτέρω τα κάτωθι:

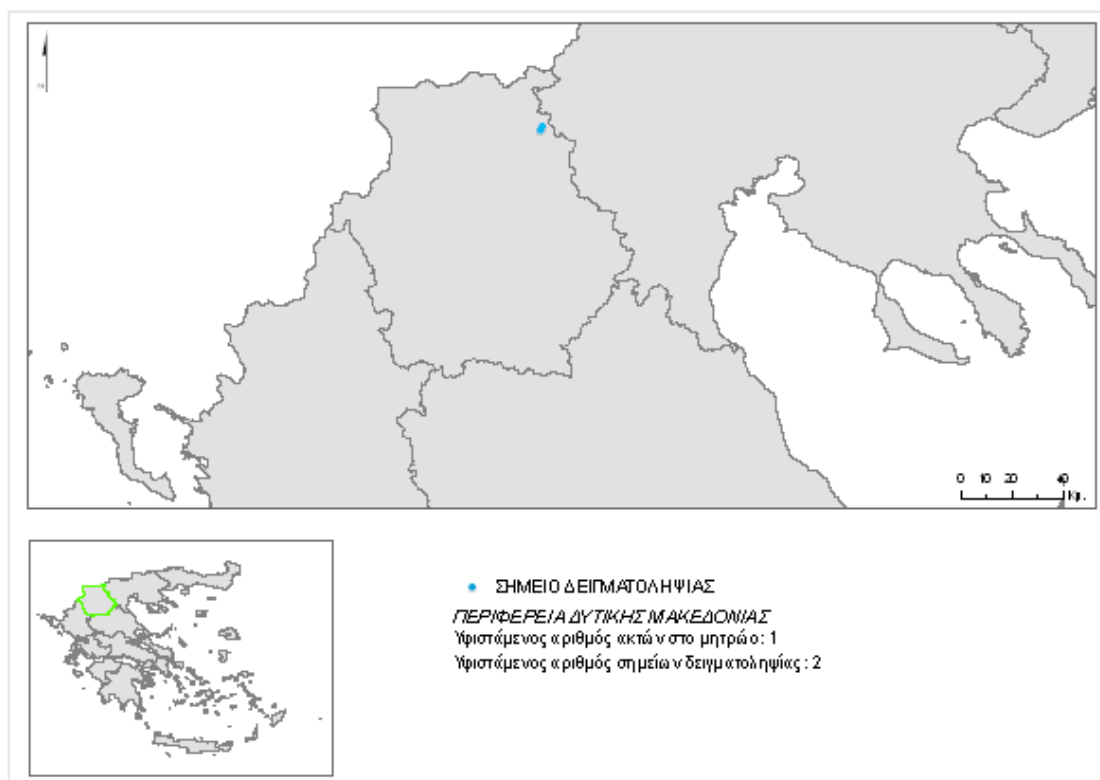
- δεν ενδείκνυται η κολύμβηση σε αλιευτικά καταφύγια

το σημείο εκβολής λυμάτων ανεξαρτήτως βαθμού καθαρισμού και απολυμάνσεως αυτών, θα πρέπει να απέχει 200 μέτρα (κατ' ελάχιστον) από τα όρια των κολυμβητικών υδάτων (ΥΑ Ε1β 221/65).

3. ΠΕΡΙΓΡΑΦΗ ΥΦΙΣΤΑΜΕΝΟΥ ΔΙΚΤΥΟΥ ΠΑΡΑΚΟΛΟΥΘΗΣΗΣ ΥΔΑΤΩΝ ΚΟΛΥΜΒΗΣΗΣ ΣΤΗΝ ΠΕΡΙΦΕΡΕΙΑ ΔΥΤΙΚΗΣ ΜΑΚΕΔΟΝΙΑΣ

Το δίκτυο παρακολούθησης της περιφέρειας Δυτικής Μακεδονίας, με έτος αναφοράς το 2013 (εφεξής υφιστάμενο δίκτυο παρακολούθησης), περιλαμβάνει 2 σημεία δειγματοληψίας (Χάρτης 3.1, Πίνακας 3.1), που αντιστοιχούν σε 1 ακτή κολύμβησης.

Αριθμός σημείων δειγματοληψίας	Αριθμός ακτών
2	1



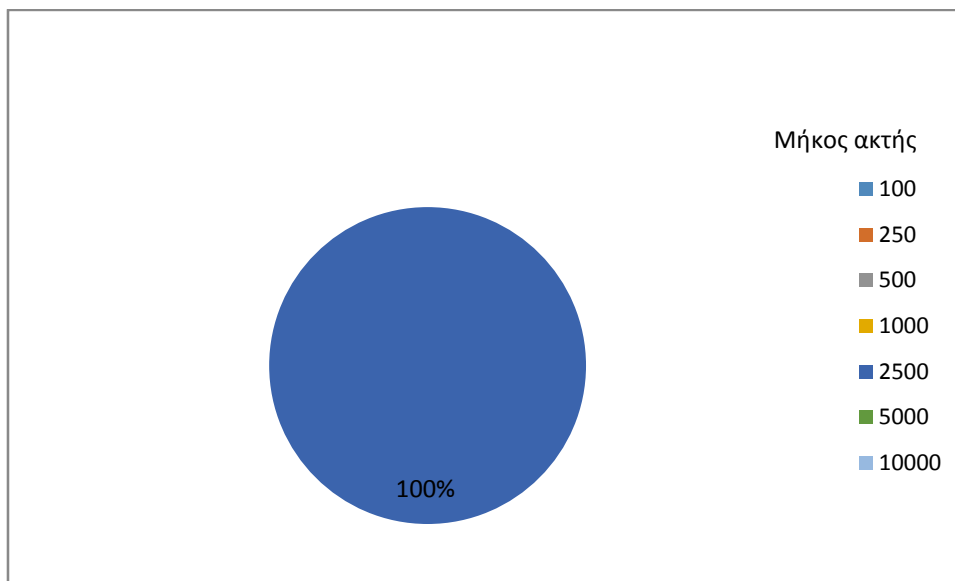
Χάρτης 3.1: Υφιστάμενο δίκτυο παρακολούθησης υδάτων κολύμβησης στη Περιφέρεια Δυτικής Μακεδονίας.

Από το σύνολο των 2 σημείων, κανένα σημείο δειγματοληψίας δεν έχει λάβει το βραβείο της γαλάζιας σημαίας την κολυμβητική περίοδο 2013.

Πίνακας 3.1: Υφιστάμενο δίκτυο παρακολούθησης ακτών

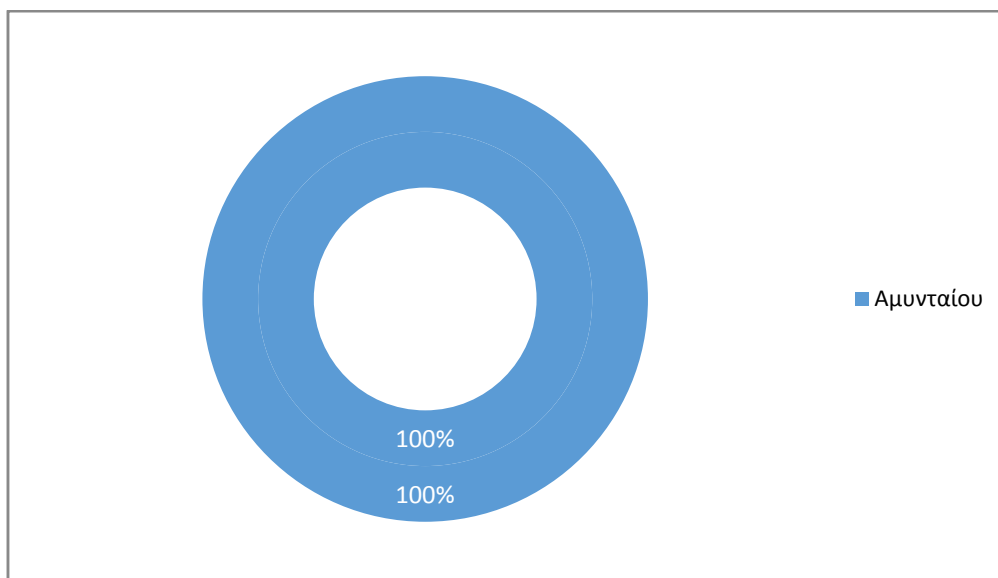
α/α	Κωδικός ακτής	Όνομα ακτής	Δήμος	Μήκος ακτής	Αριθμός σημείων δειγματοληψίας	Κωδικός σημείου δειγματοληψίας	Αριθμός Γαλάζιων Σημαιών 2013
1	GRBW099070001	Βεγορίτιδα	Αμυνταίου	1775	2	GR1340007563110511	0
						GR1340007563110512	

Η ακτή GRBW099070001 της Περιφέρειας Δυτικής Μακεδονίας έχει μήκος (Σχήμα 2.1) 1.775 μ..



Σχήμα 2.1: Η κατανομή του μήκους των κολυμβητικών ακτών της Περιφέρειας Δυτικής Μακεδονίας

Στο Σχήμα 2.2 παρουσιάζεται η κατανομή της ακτής και των σημείων δειγματοληψίας στους Δήμους. Ειδικότερα, ο εξωτερικός κύκλος απεικονίζει την ποσοστιαία κατανομή της κολυμβητικής ακτής ανά δήμο της Περιφέρειας Δυτικής Μακεδονίας, ενώ ο εσωτερικός κύκλος απεικονίζει την ποσοστιαία κατανομή των σημείων δειγματοληψίας ανά δήμο. Η ακτή GRBW099070001 με τα δύο σημεία δειγματοληψίας ανήκει στο δήμο Αμυνταίου.

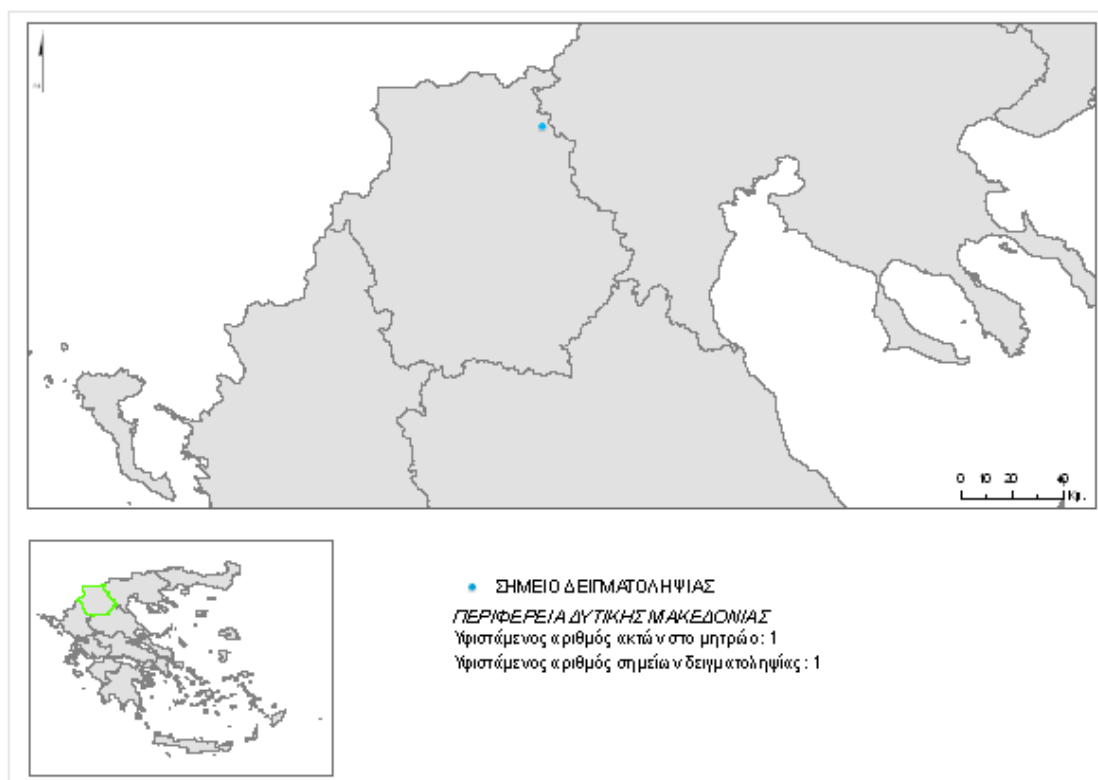


Σχήμα 2.2: Ποσοστιαία κατανομή των ακτών και των σημείων δειγματοληψίας στους Δήμους της Περιφέρειας Δυτικής Μακεδονίας σύμφωνα με το υφιστάμενο δίκτυο παρακολούθησης

4. ΠΡΟΤΕΙΝΟΜΕΝΟ ΔΙΚΤΥΟ ΠΑΡΑΚΟΛΟΥΘΗΣΗΣ ΥΔΑΤΩΝ ΤΗΣ ΠΕΡΙΦΕΡΕΙΑΣ ΔΥΤΙΚΗΣ ΜΑΚΕΔΟΝΙΑΣ

4.1 ΕΙΣΑΓΩΓΗ

Το προτεινόμενο δίκτυο υδάτων κολύμβησης, στο οποίο θα βασιστεί το πρόγραμμα παρακολούθησης των υδάτων κολύμβησης της περιόδου 2014-2016, περιλαμβάνει μία ακτή με ισάριθμο αριθμό σημείων δειγματοληψίας (Χάρτης 4.1, Πίνακας 4.1).



9

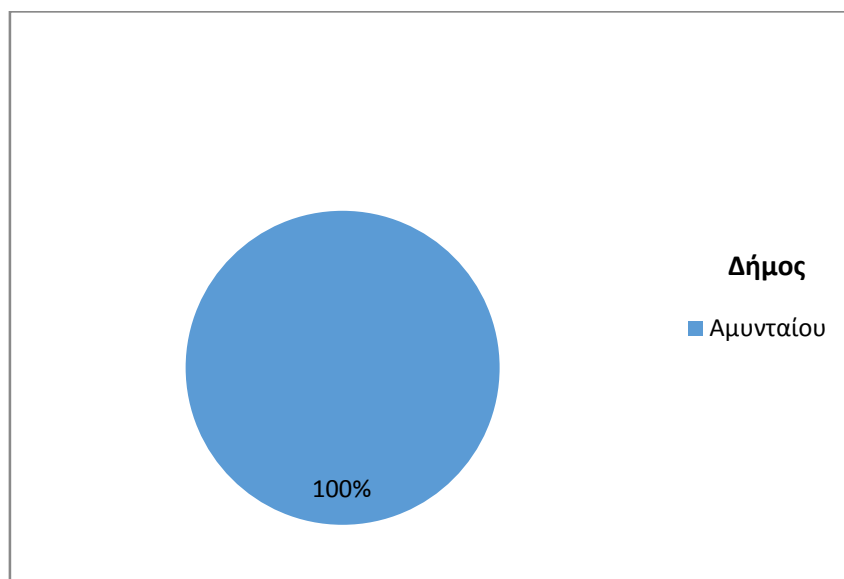
Χάρτης 4.1: Προτεινόμενο δίκτυο παρακολούθησης υδάτων κολύμβησης στη Περιφέρεια Δυτικής Μακεδονίας.

Ο συνολικός αριθμός των ακτών κολύμβησης παραμένει ο ίδιος σε σχέση με το υφιστάμενο δίκτυο, ενώ παράλληλα η ακτή θα παρακολουθείται πλέον από ένα σημείο το οποίο, σύμφωνα με τα αναφερόμενα στην ενότητα 2, θεωρείται ως αντιπροσωπευτικό αυτής.

Πίνακας 4.1: Προτεινόμενο δίκτυο παρακολούθησης υδάτων

α/α	Υφιστάμενος κωδικός ακτής	Όνομα ακτής	Δήμος	Μήκος ακτής	Κωδικός σημείου δειγματοληψίας
1	GRBW099070001	Βεγορίτιδα	Αμυνταίου	1300	GR1340007563110511

Σχήμα 4.1: Ποσοστιαία κατανομή των ακτών και των σημείων δειγματοληψίας στους Δήμους της Περιφέρειας Δυτικής Μακεδονίας σύμφωνα με το προτεινόμενο δίκτυο παρακολούθησης



Η γενική εικόνα του δικτύου παρακολούθησης στο υφιστάμενο και το προτεινόμενο δεν αλλάζει ουσιαστικά, ενώ λεπτομερή στοιχεία για τις προτεινόμενες τροποποιήσεις παρουσιάζονται στη συνέχεια, όπου παρουσιάζεται ο τρόπος διαχείρισης:

- των ακτών με ένα σημείο δειγματοληψίας και
- των ακτών με περισσότερα του ενός σημεία δειγματοληψίας

Η ακτή σύμφωνα με την τελική έκθεση της δημιουργίας του μητρώου ταυτοτήτων υδάτων κολύμβησης είχε προταθεί για απένταξη από το δίκτυο παρακολούθησης. Αναλυτικά στοιχεία τεκμηρίωσης παρουσιάζονται στο Κεφάλαιο 5 του παρόντος τεύχους. Για διαχειριστικούς λόγους (προκειμένου να μη μηδενιστεί το αντίστοιχο υποέργο της περιφέρειας) και για περαιτέρω διερεύνηση της χρήσης της ακτής (εφόσον δεν προτάθηκε και από την αρμόδια περιφερειακή Δ/ση Υδάτων προτείνεται να διατηρηθεί το ένα από τα δύο σημεία δειγματοληψίας.

4.2 ΑΚΤΕΣ ΜΕ ΕΝΑ ΣΗΜΕΙΟ ΔΕΙΓΜΑΤΟΛΗΨΙΑΣ

Το δίκτυο παρακολούθησης υδάτων κολύμβησης της Περιφέρειας Δυτικής Μακεδονίας για το έτος 2013 δεν περιλαμβάνει ακτή που να έχει ένα σημείο δειγματοληψίας.

4.3 ΑΚΤΕΣ ΜΕ ΠΕΡΙΣΣΟΤΕΡΑ ΣΗΜΕΙΑ ΔΕΙΓΜΑΤΟΛΗΨΙΑΣ

Το δίκτυο παρακολούθησης κολυμβητικών ακτών του 2013 περιλαμβάνει μια κολυμβητική ακτή που παρακολουθείται με περισσότερα από ένα σημεία δειγματοληψίας. Σε αυτή την ακτή κολύμβησης, τα σημεία δειγματοληψίας της συγχωνεύτηκαν έτσι ώστε η ακτή να παρακολουθείται από ένα αντιπροσωπευτικό σημείο.

4.3.1 ΣΥΓΧΩΝΕΥΣΗ ΣΗΜΕΙΩΝ ΑΝΑ ΑΚΤΗ

Στη μία ακτή του Πίνακα 4.3.1 το 2013 αντιστοιχούσαν 2 σημεία δειγματοληψίας. Στο νέο δίκτυο παρακολούθησης προτείνεται από τα 2 σημεία να διατηρηθεί το ένα ως αντιπροσωπευτικό για την ακτή (Πίνακες 4.3.2). Επίσης, διορθώθηκαν οι συντεταγμένες του αντιπροσωπευτικού σημείου της, ώστε να απεικονίζεται σωστά στην ταυτότητα.

Πίνακας 4.3.1: Προτεινόμενα σημεία προς κατάργηση ως μη αντιπροσωπευτικά της ακτής

α/α	Κωδικός σημείου δειγματοληψίας	Περιγραφή σημείου δειγματοληψίας	Κωδικός ακτής	Δήμος	Όνομα ακτής
1	GR1340007563110512	ΑΚΤΗ ΝΑΟΥΜΙΔΗ	GRBW099070001	Αμυνταίου	Βεγορίτιδα

Πίνακας 4.3.2: Προτεινόμενες αλλαγές στο δίκτυο παρακολούθησης υδάτων για τις ακτές που έχουν παραπάνω από ένα σημείο δειγματοληψίας σημείο δειγματοληψίας.

α/α	Υφιστάμενος κωδικός ακτής	Όνομα ακτής	Δήμος	Κωδικός σημείου δειγματοληψίας	Μήκος ακτής	Αλλαγές
1	GRBW099070001	Βεγορίτιδα	Αμυνταίου	GR1340007563110511	1300	Συγχώνευση και μετακίνηση σημείου δειγματοληψίας σε πιο αντιπροσωπευτική θέση - Τροποποίηση πολυγώνου καθώς υπάρχει αλ.καταφύγιο

4.3.2 ΔΙΑΧΩΡΙΣΜΟΣ ΑΚΤΩΝ

Στο αναθεωρημένο δίκτυο δεν προτείνεται να διαχωριστούν ακτές.

5 ΠΡΟΤΕΙΝΟΜΕΝΕΣ ΑΚΤΕΣ ΠΡΟΣ ΑΠΕΝΤΑΞΗ ΛΟΓΩ ΑΛΛΑΓΗΣ ΧΡΗΣΗΣ

Από την διαδικασία της αναθεώρησης του δικτύου προτείνεται η απένταξη από το μητρώο παρακολούθησης μίας ακτής. Η συγκεκριμένη ακτή έχει ήδη προταθεί για απένταξη στην Τελική έκθεση Δημιουργίας Μητρώου Ταυτοτήτων Υδάτων Κολύμβησης 9/4/2012 (Υποκεφάλαιο 3.4.2 Ακτές με άλλη επικρατούσα χρήση, σελ. 25). Η ακτή αυτή είναι η εξής:

1. GRBW099070001 – Βεγορίτιδα

Το σημείο παρακολούθησης της ποιότητας της Λίμνης της Βεγορίτιδας βρίσκεται στο νοτιοδυτικό τμήμα της λίμνης, έμπροσθεν του οικισμού Αγίου Παντελεήμονα. Η λίμνη Βεγορίτιδα αποτελεί τη δεύτερη σε μέγεθος λίμνη της χώρας.

Η ακτή έχει μήκος 1.750 μέτρα και μέσο πλάτος 15 μέτρα. Η παρόχθια ζώνη είναι φυσική και καλύπτεται από μείγμα αμμώδους και σκυρώδους υλικού. Η βλάστηση της παρόχθιας ζώνης είναι σποραδική και χαμηλή. Ο πυθμένας της λίμνης στα πρώτα μέτρα είναι σκυρώδης με ήπια κλίση, αφού η ισοβαθής των 5 μέτρων απαντάται σε απόσταση της τάξης των 130 μέτρων από την όχθη της λίμνης. Επιπλέον, η λίμνη εμφάνιζε πυκνή βλάστηση χλωροφυκών. Τέλος, τα ύδατα στα πρώτα μέτρα είναι αβαθή.

Η κύρια χρήση της ακτής δεν περιλαμβάνει την κολύμβηση αλλά την αλιεία ενώ αποτελεί τόπο διεξαγωγής αθλητικών δραστηριοτήτων. Η περιοχή είναι προσβάσιμη οδικώς αποκλειστικά με ιδιωτικά μέσα μεταφοράς.





Η ακτή παρακολουθείται από το 1990 στα σημεία δειγματοληψίας GR1340007563110511 και GR1340007563110512 ΠΛΑΖ και ΑΚΤΗ ΝΑΟΥΜΙΔΗ εκ των οποίων προτείνεται να καταργηθεί το GR1340007563110512.


6 ΠΑΡΑΡΤΗΜΑ Α (Δελτία παρουσίασης των αλλαγών για κάθε ακτή)

ΠΕΡΙΦΕΡΕΙΑ: ΔΥΤΙΚΗΣ ΜΑΚΕΔΟΝΙΑΣ
ΔΗΜΟΣ: Αμυνταίου
ΟΝΟΜΑ ΑΚΤΗΣ: Βεγορίτιδα
ΚΩΔΙΚΟΣ ΑΚΤΗΣ: GRBW099070001

ΥΦΙΣΤΑΜΕΝΗ ΚΑΤΑΣΤΑΣΗ



ΠΡΟΤΕΙΝΟΜΕΝΟ



ΑΙΤΙΟΛΟΓΙΑ ΠΡΟΤΕΙΝΟΜΕΝΗΣ ΑΛΛΑΓΗΣ:

Συγχώνευση και μετακίνηση σημείου δειγματοληψίας σε πιο αντιπροσωπευτική θέση - Τροποποίηση πολυγώνου καθώς υπάρχει αγκυροβόλιο

⊙ Σημείο δειγματοληψίας

▭ Όρια ακτής

1 cm = 181 meters

